










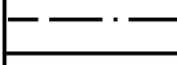

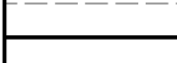



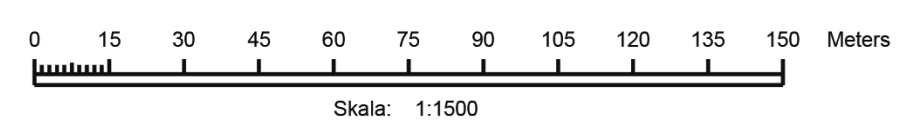
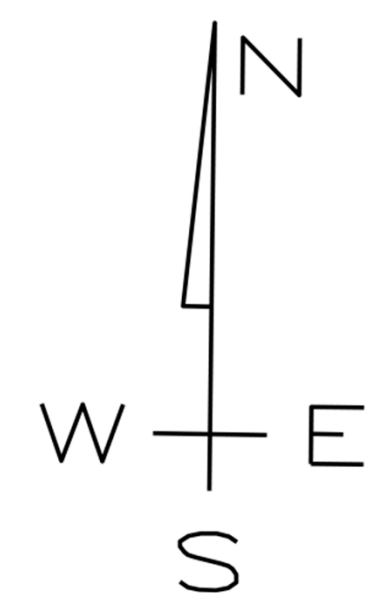


Teckenförklaring

	VATTEN
	GRÖNYTA / NATUR
	GÅRDSYTA / GRÄSMATTA
	LANTBRUK
	BILFRI YTA
	BADSTRAND
	BEFINTLIG BYGGNAD
	MÖJLIG NYBYGGNAD
	BRYGGA
	GATUMARK / PARKERING
	MÖJLIG AVFALLSSTATION
	GÅNG- OCH CYKELVÄG
	PLANOMRÅDESGRÄNS
	TRAKTGRÄNS
	FASTIGHETSGRÄNS
	STRANDLINJE
	TRÄD



UPPDRAG NR	RITAD AV ME / MG	HANDLÄGGARE MG
DATUM 2020-08-26	SAMRÅDSHANDLING 2	
CENTRUMUTVECKLINGSPLAN IDRE KYRKBY		
PLANKARTA		
SKALA 1:3000 (A3)	NUMMER	BET
1:1500 (A1)		